



Условные обозначения:

**Границы субъектов Российской Федерации,
муниципальных образований, населенных пунктов**
Границы единиц административно-территориального
деления Российской Федерации

существующие

Граница сельского поселения

Граница населенного пункта

Объекты Федерального значения Объекты транспортной инфраструктуры

Железнодорожные пути

существующий	планируемый	
		Железнодорожный путь общего пользования


Автомобильные дороги

существующий	планируемый	
		Автомобильные дороги федерального значения

Объекты Регионального значения
Объекты транспортной инфраструктуры

Автомобильные дороги

существующий планируемый

 Автомобильные дороги регионального или межмуниципального значения



Объекты Местного (Районного) значения

Объекты транспортной инфраструктуры

Автомобильные дороги

Улично-дорожная сеть сельского населенного пункта

существующий	планируемый
--------------	-------------

		Поселковая дорога
		Улица в жилой застройке


Объекты физической культуры и массового спорта:

 Спортивное сооружение


Объекты единой государственной системы предупреждения и ликвидации чрезвычайных ситуаций:

 Объекты обеспечения пожарной безопасности



Места погребения:

 Кладбище

Предприятия и объекты добывающей и обрабатывающей промышленности:

 Предприятие добывающей промышленности (кроме угледобывающей промышленности)

Объекты обслуживания и хранения автомобильного транспорта:

	Стоянка (парковка) автомобилей
	Иные объекты придорожного сервиса

Объекты отдыха и туризма:

Н Гостиницы и аналогичные коллективные средства размещения

						31/04/24						
						Проект о внесении изменений в генеральный план Грушевского сельского поселения Аксайского района Ростовской области						
Изм.	Коп.уч.	Лист	№ док.	Подп.	Дата							
Разраб.		Савинкова				Генеральный план Грушевского сельского поселения Аксайского района Ростовской области						
Проверил		Воробьева				<table><tr><td>Стадия</td><td>Лист</td><td>Листов</td></tr><tr><td>ГП</td><td>6</td><td></td></tr></table>	Стадия	Лист	Листов	ГП	6	
Стадия	Лист	Листов										
ГП	6											
Материалы по обоснованию в виде карт. Карта планируемых объектов федерального, регионального и местного (районного) значения М 1:25 000						"ГЕО-метрия" г. Ростов-на-Дону						